



АДМИНИСТРАЦИЯ ГОРОДА ПЕРМИ
ДЕПАРТАМЕНТ ЗЕМЕЛЬНЫХ ОТНОШЕНИЙ

РЕШЕНИЕ

о размещении объектов № 813 от 18.06.2018

г. Пермь, ул. Сибирская, 15

Департамент земельных отношений администрации города Перми в соответствии с пунктом 3 статьи 39.36 Земельного кодекса Российской Федерации, Положением о порядке и условиях размещения объектов на землях или земельных участках, находящихся в государственной или муниципальной собственности, на территории Пермского края без предоставления земельных участков и установления сервитутов, утвержденного постановлением Правительства Пермского края от 22.07.2015 № 478-п

разрешает АО «Газпром газораспределение Пермь» (ИНН 5902183841, ОГРН 1025900512670, место нахождения: 614000, Пермский край, г. Пермь, ул. Петропавловская, д. 43)

размещение объекта газопровод давлением до 1,2 Мпа, для размещения которого не требуется разрешения на строительство, к жилому дому по ул. Воронежской, 58 в Кировском районе города Перми

на землях: государственная собственность на которые не разграничена

на срок 11 месяцев

местоположение: Пермский край, г. Пермь, Кировский район, ул. Воронежская

способ размещения объекта: подземный

Территория, согласно схеме, расположена в зонах с особыми условиями использования территорий: охранный зона объектов электросетевого хозяйства, приаэродромная территория аэродрома аэропорта Большое Савино; в прочей зоне ограничений: зона катастрофического затопления.

АО «Газпром газораспределение Пермь»:

1. Соблюдать правила охранных зон объектов электросетевого хозяйства, установленные постановлением Правительства Российской Федерации от 24.02.2009 № 160 «О порядке установления охранных зон объектов электросетевого хозяйства и особых условий использования земельных участков, расположенных в границах таких зон»;

2. Соблюдать правила охранных зон воздушного пространства, установленные постановлением Правительства Российской Федерации от 11.03.2010 № 138 «Об утверждении Федеральных правил использования воздушного пространства Российской Федерации»;

3. Не допускать на земельном участке размещение объектов без обеспечения инженерной защиты таких объектов от затопления, подтопления;

4. В соответствии с пунктом 7(2) Положения о порядке и условиях размещения объектов на землях или земельных участках, находящихся в государственной или муниципальной собственности, на территории Пермского края без предоставления земельных участков и установления сервитутов, утвержденного постановлением Правительства Пермского края от 22.07.2015 № 478-п, представить в департамент земельных отношений администрации города Перми в течении 1 месяца с момента размещения объектов материалы контрольной геодезической съемки размещенных объектов на бумажном и электронном носителях на безвозмездной основе.

В соответствии со статьей 20¹ Закона Пермского края от 14.09.2011 № 805-ПК «О градостроительной деятельности в Пермском крае» АО «Газпром газораспределение Пермь»:

1. Не позднее чем за 10 рабочих дней до начала строительства и (или) реконструкции безвозмездно передает в департамент градостроительства и архитектуры администрации города Перми один экземпляр копий разделов проектной документации, предусмотренных пунктом 1 части 12 статьи 48 Градостроительного кодекса Российской Федерации;

2. В течение 10 рабочих дней после окончания работ по строительству, реконструкции безвозмездно передает в департамент градостроительства и архитектуры администрации города Перми схему, отображающую расположение объекта и сетей инженерно-технического обеспечения, подписанную застройщиком АО «Газпром газораспределение Пермь».

Приложение: схема предполагаемых к использованию земель или части земельного участка на 5 л. в 1 экз.

Заместитель начальника отдела
предоставления земельных участков



Н.М. Санникова

Схема предполагаемых к использованию земель или части земельного участка

Объект: Газопровод давлением до 1.2 Мпа. для размещения которого не требуется разрешения на строительство к жилому дому по адресу: Пермский край, г. Пермь, р-н Кировский, ул. Воронежская, 58;

Местоположение: расположенный по адресу: Пермский край, г. Пермь, р-н Кировский, ул. Воронежская;

Площадь земель или части земельного участка: ЗУ1 = 8966 м² ;

Категория земель: земли населенных пунктов;

Вид разрешенного использования: -

Каталог координат, м

№ точки границ	X	Y
н1	520739.42	2208558.06
н2	520739.47	2208552.04
н3	520745.16	2208551.77
н4	520745.24	2208448.46
н5	520745.69	2208448.44
н6	520745.16	2208386.69
н7	520744.65	2208386.65
н8	520744.61	2208384.25
н9	520746.66	2208382.19
н10	520748.93	2208382.29
н11	520748.75	2208318.73
н12	520747.66	2208318.68
н13	520747.67	2208317.15
н14	520723.94	2208317.10
н15	520720.45	2208315.48
н16	520699.63	2208315.15
н17	520700.37	2208186.88
н18	520698.60	2208151.95
н19	520703.79	2208098.65
н20	520708.03	2208098.90
н21	520710.78	2208097.12
н22	520712.78	2208095.56
н23	520715.52	2208090.57
н24	520717.62	2208084.21
н25	520719.70	2208075.90
н26	520720.29	2208012.02
н27	520724.34	2208012.36
н28	520725.22	2207884.09
н29	520792.18	2207884.27
н30	520792.40	2207897.13
н31	520861.61	2207897.60
н32	520864.89	2207898.13
н33	520868.02	2207895.96
н34	520889.57	2207893.56
н35	520901.25	2207893.81
н36	520902.49	2207893.29
н37	520904.75	2207890.56
н38	520913.57	2207863.10
н39	520920.88	2207865.61

h36	520931.76	2207830.33
h37	520962.15	2207783.65
h38	520998.88	2207704.63
h39	521004.28	2207686.62
h40	521008.44	2207679.27
h41	521030.54	2207684.59
h42	521043.83	2207684.42
h43	521066.75	2207695.61
h44	521060.25	2207709.13
h45	521065.02	2207711.38
h46	521069.11	2207712.77
h47	521078.64	2207716.94
h48	521089.97	2207719.74
h49	521108.96	2207722.63
h50	521161.78	2207744.69
h51	521225.72	2207772.96
h52	521230.37	2207770.90
h53	521293.53	2207799.77
1	521291.01	2207805.84
h54	521285.30	2207803.50
h55	521285.63	2207802.85
h56	521230.34	2207777.49
h57	521225.40	2207779.69
2	521199.38	2207768.58
3	521194.00	2207766.06
4	521134.49	2207740.07
5	521106.54	2207728.79
6	521101.68	2207727.90
h58	521088.92	2207725.65
h59	521076.47	2207722.54
h60	521066.83	2207718.32
h61	521062.62	2207716.88
h62	521052.22	2207712.10
h63	521058.72	2207698.42
h64	521042.53	2207690.46
h65	521029.82	2207690.61
h66	521011.43	2207686.21
h67	521009.84	2207689.00
h68	521004.41	2207706.96
h69	520967.50	2207786.38
h70	520937.26	2207832.88
h71	520924.80	2207873.29
h72	520917.40	2207870.79
h73	520910.13	2207893.44
h74	520906.13	2207898.35
h75	520902.38	2207899.84
h76	520890.03	2207899.55
h77	520870.22	2207901.75
h78	520866.29	2207904.48
h79	520861.32	2207903.60
h80	520786.51	2207903.12

н81	520786.29	2207890.38
н82	520731.20	2207890.13
н83	520730.35	2208018.98
н84	520726.26	2208018.57
н85	520725.70	2208076.61
н86	520723.41	2208085.77
н87	520721.14	2208092.71
н88	520717.36	2208099.71
н89	520714.15	2208102.09
н90	520710.47	2208104.46
н91	520709.21	2208104.81
н92	520704.59	2208152.31
н93	520706.37	2208186.82
н94	520705.69	2208309.25
н95	520721.79	2208309.50
н96	520725.28	2208311.10
н97	520753.71	2208311.13
н98	520753.12	2208386.86
н99	520750.66	2208386.93
н100	520751.26	2208429.80
н101	520751.13	2208557.58

Система координат: МСК59

Описание границ смежных землепользователей:

От точки 1 до точки н54 - земельный участок 59:01:1717124:20;

От точки н54 до точки н57 - земли общего пользования;

От точки н57 до точки 6 - земельный участок 59:01:1717124:22;

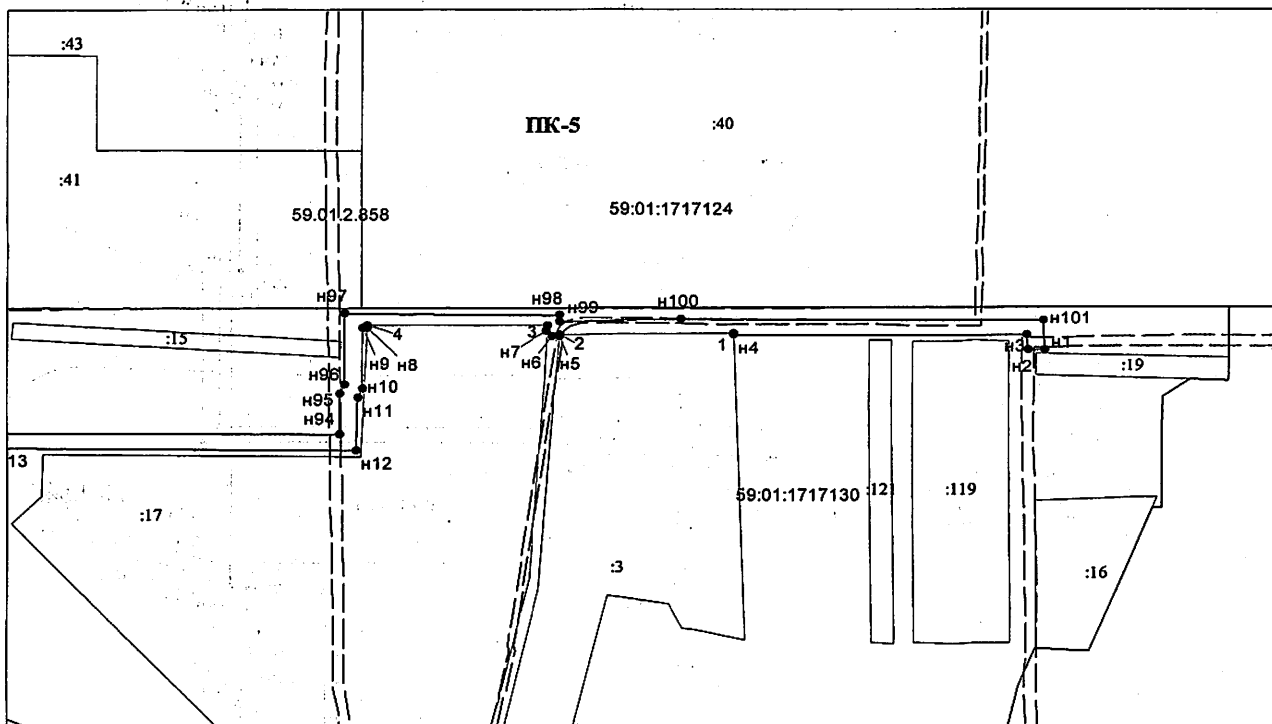
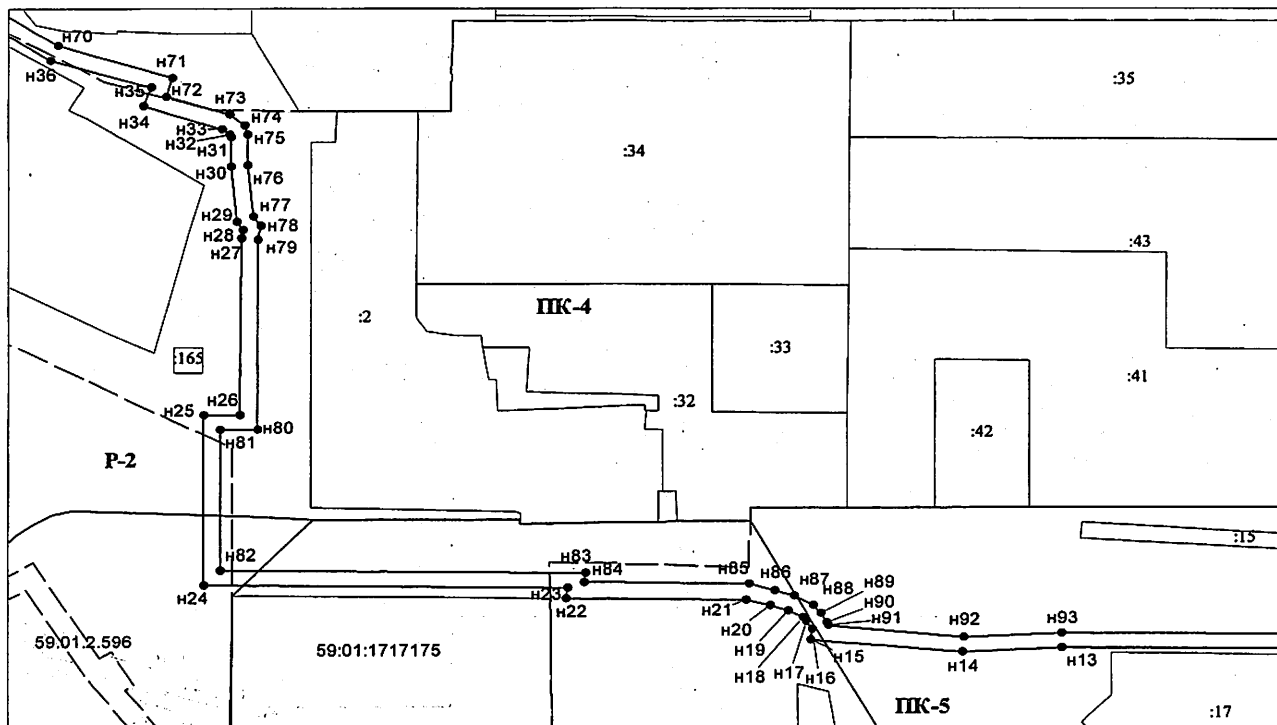
От точки 6 до точки н4 - земли общего пользования;

От точки н4 до точки н5 - земельный участок 59:01:1717130:3;

От точки н5 до точки н7 - земли общего пользования;

От точки н7 до точки н8 - земельный участок 59:01:1717130:3;

От точки н8 до точки 1 - земли общего пользования.



Масштаб 1:2000

Условные обозначения:

- Граница охранных и территориальных зон
- Существующая часть границы, сведения о которой достаточны для определения её местоположения
- Характерная точка границы, сведения о которой позволяют однозначно определить её положение на местности
- :58 Кадастровый номер земельного участка
- 1 Номер существующей точки границы земельного участка или части участка
- Граница кадастрового деления
- 59.01:1717130 Номер кадастрового квартала по сведениям ГКН
- n1 Обозначение характерной точки границ
- Граница образуемого земельного участка
- :3V1 Обозначение образуемого земельного участка
- Ж-4 Обозначение территориальной зоны
- 59.01.2.1704 Обозначение охранной зоны
- ▨ Границы объекта капитального строительства

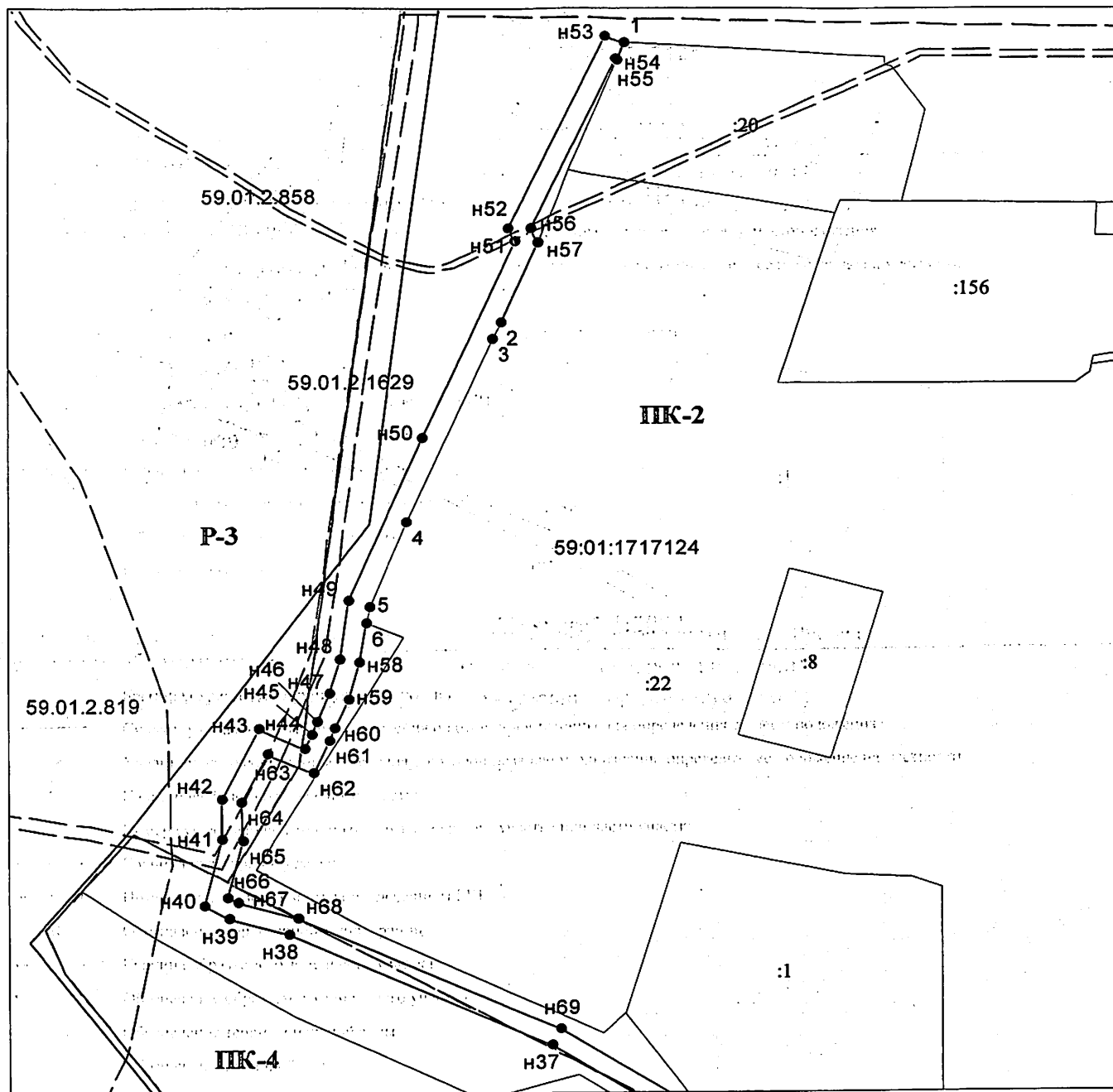
Заявитель: АО "Газпром газораспределение Пермь" по доверенности Е.И. Русова.

(подпись, расшифровка подписи)

МП (для юридических лиц и индивидуальных предпринимателей)

Русов

11-063



Масштаб 1:2000

Условные обозначения:

- Граница охранных и территориальных зон
- Существующая часть границы, сведения о которой достаточны для определения её местоположения
- Характерная точка границы, сведения о которой позволяют однозначно определить её положение на местности
- :20 Кадастровый номер земельного участка
- 1 Номер существующей точки границы земельного участка или части участка
- Граница кадастрового деления
- 59:01:1717124 Номер кадастрового квартала по сведениям ГКН
- n1 Обозначение характерной точки границ
- Граница образуемого земельного участка
- :301 Обозначение образуемого земельного участка
- ПК-4 Обозначение территориальной зоны
- 59.01.2.856 Обозначение охранной зоны

Заявитель: АО "Газпром газораспределение Пермь", по доверенности: Е.И. Русова

(подпись, расшифровка подписи)

МП (для юридических лиц и индивидуальных предпринимателей)

Е.И. Русова